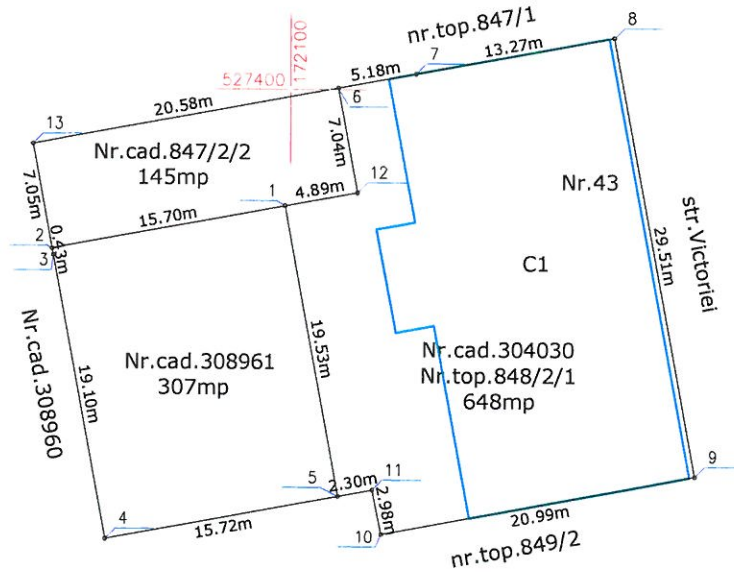


Plan de amplasament si delimitare a imobilului cu propunerea de alipire
Scara 1:500

27
Anexa 1.36


Nr. cadastral	Suprafata masurata a imobilului (mp)	Adresa imobilului
304030, 308961, 301746	1100	str.Victoriei nr.43
Nr. Carte Funciara	Unitatea Administrativ Teritoriala (UAT)	
304030, 308961, 301746	Nadlac	



527350 172100

527350 172150

Situatia actuala (inainte de alipire)				Situatia viitoare (dupa alipire)				
Nr. cad.	Sup. din acte (mp)	Categoria de folosinta	Descrierea imobilului	Nr. cad.	Sup. din acte (mp)	Categoria de folosinta	Descrierea imobilului	
304030	648	Cc	Teren intravilan	309038	Lot1	1100	Cc	Teren intravilan
308961	307	Cc	Teren intravilan					
847/2/2	145	Cc	Teren intravilan					
Total	1100			Total	1100			
Executant S.C. GEO-TOPO S.R.L. Confirm executarea masuratorilor la teren, corectitudinea intocmirii documentatiei cadastrale si corespondenta acesteia cu realitatea din teren. Semaanta si stampila Data 09.02.2018				Inspector Confirm introducerea imobilului in baza de date integrata si atribuirea numarului cadastral. Semaanta si parafa Nume si prenume MARIA COSTAN Functia consilier Data 21.FEB.2018 Stampila BCPI				



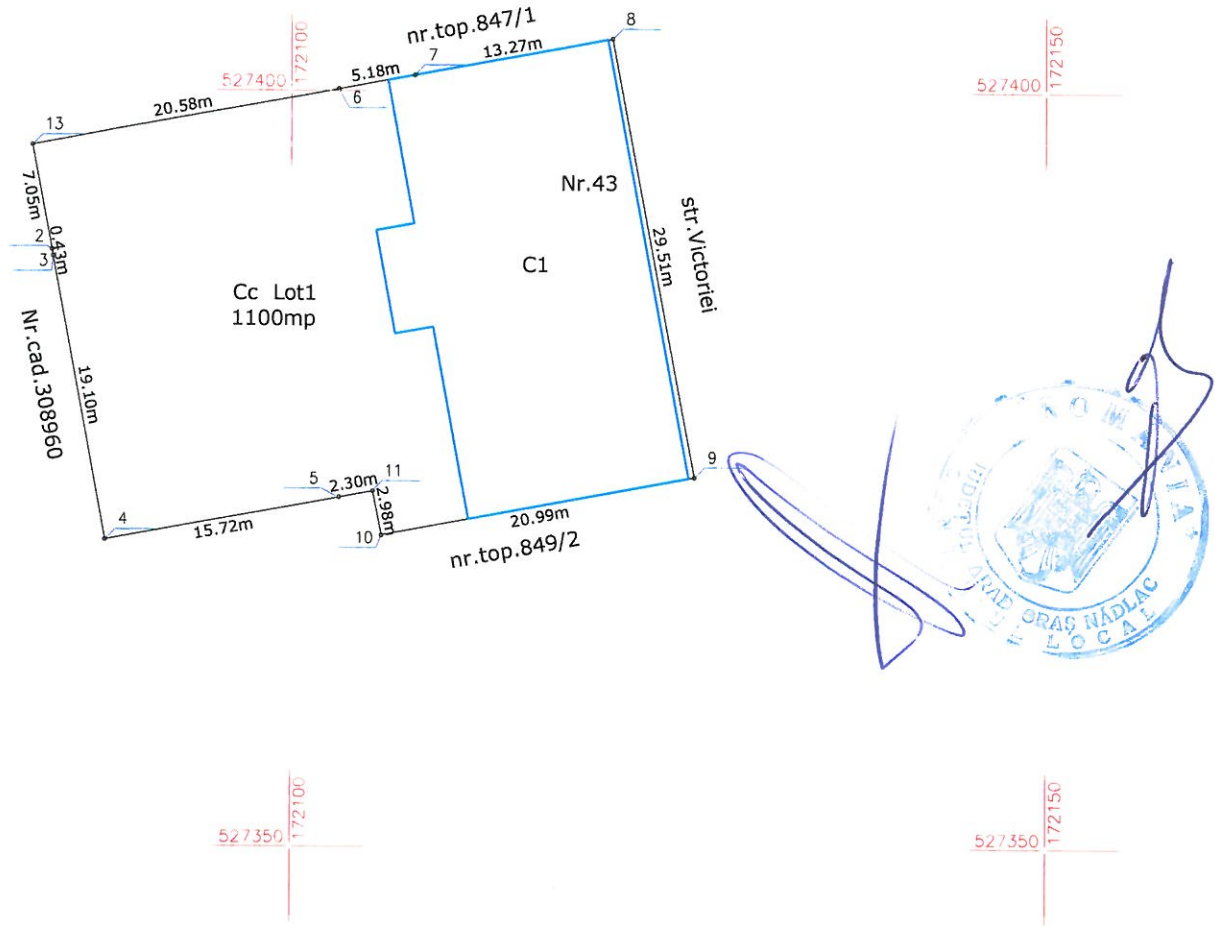
Plan de amplasament si delimitare a imobilului

Scara 1:500

Anexa 1.35

28

Nr. cadastral 309038	Suprafața măsurată a imobilului (mp) 1100	Adresa imobilului str. Victoriei nr.43
Nr. Carte Funciară	Unitatea Administrativ Teritorială (UAT) Nadlac	



A. Date referitoare la teren

Nr. parcelă	Categorie de folosință	Suprafața (mp)	Mențiuni
Lot1	Cc	1100	Teren neimprejuit
Total		1100	

B. Date referitoare la construcții

Cod	Destinația	Suprafața construită la sol (mp)	Mențiuni
C1	CL	454	Fundatie bloc
Total		454	

Suprafața totală măsurată a imobilului = 1100 mp
Suprafața din act = 1100 mp

<p>Executant S.C. GEO-TOPO S.R.L.</p> <p>Confirm executarea măsurătorilor la teren, corectitudinea întocmirii documentației cadastrale și corespondența acesteia cu realitatea din teren</p> <p>DE AUTORIZARE Seria RO-A-F / Nr. 0901 Seria RO-A-F / Nr. 1671</p> <p>Semnătura și ștampila MARTINA GABRIELA Data 09.02.2018</p>	<p>Inspector</p> <p>Confirm introducerea imobilului în baza de date integrată și atribuirea numărului cadastral</p> <p>Ștampila BCPI</p> <p>Ștampila de Cadastru și Publicitate Imobiliară Arad Munte și prenume MARTA COSTAN Funcția consilier Data FEB. 2018</p> <p>Data</p>
--	--